

VUELTA CHILOE 2018

HOJA DE RUTA - ETAPA 1

: QUELLON - TARAHUIN - QUELLON

: MIERCOLES 14-03-18

: 09:00 HRS





: 10:00 HRS



ETAPA
FECHA
HORA DE CITACION
HORA DE SALIDA

La salida sera neutralizada desde la Av. Juan Ladrillero esquina 22 de Mayo en direccion al sur. Al llegar a la zona conocida como Hito Cero se gira en U y se realiza una salida simbolica de la competencia en direccion a Quellon para ingresar al circuito urbano por las calles de la comuna y luego salir en direccion al norte hasta el puente Tarahuin, en donde se gira en U en direccion a Quellon, lugar en donde estara ubicada la meta en el mismo lugar de salida.

Itinerario			Kilometros		Horario		
SYM	Localidad	Observación	Km recorrido	Km restantes	38 Km/H	41 Km/H	44 Km/H
(P)	JUAN LADRILLEROS C/ 22 DE MAYO	SALIDA NEUTRALIZADA	0,0	135,0	10:00:00	10:00:00	10:00:00
	HITO CERO	LARGADA SIMBOLICA	0,0	135,0	10:15:00	10:15:00	10:15:00
(▶)	Juan Ladrilleros c/ Agustin Gomez Garcia	Giro Derecha	0,0	135,0			
	Agustin Gomez Garcia c/ Santos Vargas		0,0	135,0			
	Agustin Gomez Garcia c/ Costanera Pedro Montt	Giro Izquierda	0,0	135,0			
	Costanera Pedro Montt c/ Independencia	Giro Izquierda	0,0	135,0			
	Independencia c/ Juan Ladrilleros	Giro Izquierda	0,0	135,0			
	Juan Ladrilleros c/ 22 de Mayo	LARGADA OFICIAL	0,0	135,0	10:30:00	10:30:00	10:30:00
	Juan Ladrilleros c/ La Paz		0,1	134,9	10:30:09	10:30:09	10:30:08
	Juan Ladrilleros c/ Agustin Gomez Garcia		0,2	134,8	10:30:19	10:30:18	10:30:16
	Agustin Gomez Garcia c/ Santos Vargas		0,3	134,7	10:30:28	10:30:26	10:30:25
	Agustin Gomez Garcia c/ Ercilla		0,4	134,6	10:30:38	10:30:35	10:30:33
	Agustin gomez Garcia c/ Costanera Pedro Montt		0,5	134,5	10:30:47	10:30:44	10:30:41
	Costanera Pedro Montt c/ Jorge Vivar		1,0	134,0	10:31:35	10:31:28	10:31:22
	Costanera Pedro Montt c/ Ignacio Carrera Pinto		1,1	133,9	10:31:44	10:31:37	10:31:30
	Costanera Pedro Montt c/ Galvarino Riveros		1,3	133,7	10:32:03	10:31:54	10:31:46
	Costanera Pedro Montt c/ Independencia		1,5	133,5	10:32:22	10:32:12	10:32:03
	Independencia c/ Santos Vargas		1,7	133,3	10:32:41	10:32:29	10:32:19
	Independencia c/ Juan Ladrilleros		1,8	133,2	10:32:51	10:32:38	10:32:27
	Juan Ladrilleros c/ Galvarino Riveros		2,0	133,0	10:33:09	10:32:56	10:32:44
	Juan Ladrilleros c/ Ignacio Carrera Pinto		2,2	132,8	10:33:28	10:33:13	10:33:00
	Juan Ladrilleros c/ Ramon Freire		2,4	132,6	10:33:47	10:33:31	10:33:16
Juan Ladrilleros c/ 22 de Mayo	PRIMER GIRO	2,5	132,5	10:33:57	10:33:40	10:33:25	
(S)	SE REALIZARAN 10 GIROS AL CIRCUITO CON 2 METAS VOLANTES EN LOS GIROS 5 Y 10, AL CUMPLIR EL DECIMO GIRO SE CONTINUA GIRANDO EN EL CIRCUITO Y AL LLEGAR A CALLE INDEPENDENCIA CON JUAN LADRILLEROS SE GIRA A LA IZQUIERDA EN DIRECCION AL RECORRIDO RUTERO						
(M)	Juan Ladrilleros c/ Independencia	Giro Derecha	27,8	107,2	11:13:54	11:10:41	11:07:55
	Bustamante c/ San Antonio	Fin Bandejon Central - Angostamiento pistas	28,2	106,8	11:14:32	11:11:16	11:08:27
	META MONTAÑA		36,0	99,0	11:26:51	11:22:41	11:19:05
	Cruce Candelaria		36,5	98,5	11:27:38	11:23:25	11:19:46
	Cruce Curanue		39,2	95,8	11:31:54	11:27:22	11:23:27
	Cuesta Agüero		40,7	94,3	11:34:16	11:29:34	11:25:30
	Cruce Parque Tantauco		42,4	92,6	11:36:57	11:32:03	11:27:49
	Cruce Quilen		45,0	90,0	11:41:03	11:35:51	11:31:22
	Puente San Juan de Chadmo - Sur		46,1	88,9	11:42:47	11:37:28	11:32:52
	Puente San Juan de Chadmo - Norte		51,7	83,3	11:51:38	11:45:40	11:40:30
	Cruce Yatehue		52,5	82,5	11:52:54	11:46:50	11:41:35
	Pasarela Molulco		62,5	72,5	12:08:41	12:01:28	11:55:14

	Puente Molulco		63,0	72,0	12:09:28	12:02:12	11:55:55
	Puente Natri		69,1	65,9	12:19:06	12:11:07	12:04:14
	META MONTAÑA		71,1	63,9	12:22:16	12:14:03	12:06:57
	Cruce Miraflores		73,4	61,6	12:25:54	12:17:25	12:10:05
	Sector Pulpito		75,5	59,5	12:29:13	12:20:29	12:12:57
	Puente Coihuin		77,3	57,7	12:32:03	12:23:07	12:15:25
	Puente Lago Tarahuin	GIRO EN U	81,0	54,0	12:37:54	12:28:32	12:20:27
	Puente Coihuin		84,7	50,3	12:43:44	12:33:57	12:25:30
	Sector Pulpito		86,5	48,5	12:46:35	12:36:35	12:27:57
	Cruce Miraflores		88,6	46,4	12:49:54	12:39:40	12:30:49
	Puente Natri		92,9	42,1	12:56:41	12:45:57	12:36:41
	Puente Molulco		99,1	35,9	13:06:28	12:55:01	12:45:08
	PASARELA MOLULCO	META VOLANTE	99,6	35,4	13:07:16	12:55:45	12:45:49
	Cruce Yatehue		109,6	25,4	13:23:03	13:10:23	12:59:27
	Puente San Juan de Chadmo - Norte		110,4	24,6	13:24:19	13:11:34	13:00:33
	Puente San Juan de Chadmo - Sur		116,0	19,0	13:33:09	13:19:45	13:08:11
	Cruce Quilen		117,1	17,9	13:34:54	13:21:22	13:09:41
	META MONTAÑA		117,6	17,4	13:35:41	13:22:06	13:10:22
	Cruce Parque Tantauco		119,7	15,3	13:39:00	13:25:10	13:13:14
	Cruce Curanue		122,9	12,1	13:44:03	13:29:51	13:17:35
	Cruce Candelaria		125,6	9,4	13:48:19	13:33:48	13:21:16
	Adan Bustamante c/ San Antonio	Ingreso a ciudad / Angostamiento 2 pistas	133,9	1,1	14:01:25	13:45:57	13:32:35
	Juan Ladrilleros c/ Independencia		134,3	0,7	14:02:03	13:46:32	13:33:08
	Juan Ladrilleros c/ Galvarino Riveros		134,5	0,5	14:02:22	13:46:50	13:33:25
	Juan Ladrilleros c/ Ignacio Carrera Pinto		134,7	0,3	14:02:41	13:47:07	13:33:41
	Juan Ladrilleros c/ Ramon Freire		134,9	0,1	14:03:00	13:47:25	13:33:57
	JUAN LADRILLEROS C/ 22 DE MAYO - META FINAL	ESQUINA MUNICIPALIDAD DE QUELLON	135,0	0,0	14:03:09	13:47:34	13:34:05

SE REALIZARAN 15 GIROS AL CIRCUITO CON 3 METAS

VOLANTES

JUAN LADRILLEROS C/ 22 DE MAYO - META FINAL

ESQUINA MUNICIPALIDAD DE QUELLON

90,7

VUELTA CHILOE 2018

HOJA DE RUTA - ETAPA 2

ETAPA
FECHA
HORA DE CITACION
HORA DE SALIDA

: CIRCUITO URBANO ACHAO
: JUEVES 15-03-2018
: 09:00 HRS
: 10:00 HRS



La salida y llegada sera en el frontis de la Ilustre Municipalidad / Plaza de Armas de Achao (Calle Zañartu). Se daran 30 giros al circuito de 1830 mts. Se disputaran 3 metas volantes en los giros 8 - 16 y 24.

Itinerario			Kilometros		Horario		
SYM	Localidad	Observación	Km recorrido	Km restantes	36 Km/H	41 Km/H	44 Km/H
P	LARGADA PLAZA DE ARMAS DE ACHAO	SALIDA OFICIAL	0,00	1,83	10:00:00	10:00:00	10:00:00
	Zañartu c/ Zoilo Sierpe Garcia	Cruce	0,05	1,78	10:00:05	10:00:04	10:00:04
	Zañartu c/ Arturo Prat	Curva a la izquierda	0,12	1,71	10:00:12	10:00:11	10:00:10
	Arturo Prat c/ Amunategui	Cruce	0,17	1,66	10:00:17	10:00:15	10:00:14
	Arturo Prat c/ Miranda Velasquez	Giro a la izquierda	0,30	1,53	10:00:30	10:00:26	10:00:25
	Miranda Velasquez c/ Delicias	Giro a la Derecha	0,38	1,45	10:00:38	10:00:33	10:00:31
	Delicias c/ Serrano	Cruce	0,47	1,36	10:00:47	10:00:41	10:00:38
	Delicias c/ Sargento Aldea	Cruce	0,60	1,23	10:01:00	10:00:53	10:00:49
	Delicias c/ Riquelme	Giro a la izquierda	0,73	1,10	10:01:13	10:01:04	10:01:00
	Riquelme c/ Progreso	Giro a la izquierda	0,87	0,96	10:01:27	10:01:16	10:01:11
	Progreso c/ Sargento Aldea	Giro a la derecha	1,00	0,83	10:01:40	10:01:28	10:01:22
	Sargento Aldea c/ Ricardo Jara	Giro a la izquierda	1,15	0,68	10:01:55	10:01:41	10:01:34
	Ricardo Jara c/ Serrano	Cruce	1,27	0,56	10:02:07	10:01:52	10:01:44
	Ricardo Jara c/ Miranda Velasquez	Cruce	1,40	0,43	10:02:20	10:02:03	10:01:55
	Ricardo Jara c/ Zañartu	Giro a la izquierda	1,62	0,21	10:02:42	10:02:22	10:02:13
	Zañartu c/ Progreso	Cruce	1,73	0,10	10:02:53	10:02:32	10:02:22
	Plaza de Armas de Achao	1 GIRO	1,83	0,00	10:03:03	10:02:41	10:02:30
	PLAZA DE ARMAS DE ACHAO	META FINAL	54,90	53,07	11:31:30	11:20:20	11:14:52

VUELTA CHILOE 2018

HOJA DE RUTA - ETAPA 3



ETAPA
FECHA
HORA DE CITACION
HORA DE SALIDA

: MIRADORES DE CURACO
: VIERNES 16-03-2018
: 14:00 HRS
: 15:00 HRS

La salida sera neutralizada desde la Iglesia San Judas Tadeo, de la comuna de Curaco, en direccion a la ruta W 593, ingresando por changuitad en direccion a Curaco nuevamente. Se daran 3 giros al recorrido.

Itinerario			Kilometros		Horario		
SYM	Localidad	Observación	Km recorrido	Km restantes	38 Km/H	41 Km/H	44 Km/H
P	IGLESIA SAN JUDAS TADEO	SALIDA OFICIAL	0,0	98,0	15:00:00	15:00:00	15:00:00
	Francisco Bohle c/ Errazuriz	Giro a la Derecha	0,05	98,0	15:00:05	15:00:04	15:00:04
	Errazuriz c/ Riveros	Giro a la Izquierda	0,1	97,9	15:00:09	15:00:09	15:00:08
	Riveros c/ Las Animas	Giro a la Derecha	0,2	97,8	15:00:19	15:00:18	15:00:16
	Las Animas	Giro a la Izquierda	0,6	97,4	15:00:57	15:00:53	15:00:49
	META VOLANTE		4,0	94,0	15:06:19	15:05:51	15:05:27
	Cruce Ruta W 593	Giro a la Izquierda	6,6	91,4	15:10:25	15:09:40	15:09:00
	Tachones Centrales	Tomar pista derecha	6,8	91,2	15:10:44	15:09:57	15:09:16
	Los Molinos c/ Riveros	Curva a la Derecha	12,3	85,7	15:19:25	15:18:00	15:16:46
S	META MONTAÑA	CRUCE HUYAR	15,0	83,0	15:23:41	15:21:57	15:20:27
	Cruce Changuitad	Giro a la Izquierda	18,3	79,7	15:28:54	15:26:47	15:24:57
	Zona de Curvas	Curva Izquierda y luego a la derecha	18,6	79,4	15:29:22	15:27:13	15:25:22
	Inicio Bajada Angosta	Precaucion a los ciclistas	18,4	79,6	15:29:03	15:26:56	15:25:05
	Ingreso a Ciudad	Precaucion a los ciclistas	24,0	74,0	15:37:54	15:35:07	15:32:44
	Gabriela Mistral c/ Francisco Bohle	Giro a la Derecha	24,3	73,7	15:38:22	15:35:34	15:33:08
	Francisco Bohle c/ Errazuriz	Giro a la Izquierda PRIMER GIRO	24,5	73,5	15:38:41	15:35:51	15:33:25
SE DARAN 4 GIROS AL CIRCUITO Y EN EL ULTIMO GIRO LOS CICLISTAS PASAN DE LARGO A LA META UBICADA EN EL FRONTIS DE LA IGLESIA SAN JUDAS TADEO, SE DISPUTARAN 3 METAS VOLANTES Y 3 METAS MONTAÑA							
	FRONTIS IGLESIA SAN JUDAS TADEO	META FINAL	98,0	0,0	17:34:44	17:23:25	17:13:38

VUELTA CHILOE 2018

HOJA DE RUTA - ETAPA 4

: CUCAO - CHONCHI - QUEILEN - CHONCHI

: SABADO 17-03-2017

: 09:00 HRS

: 10:00 HRS



ETAPA



FECHA


HORA DE CITACION

HORA DE SALIDA

La Salida sera neutralizada desde el Parque Nacional Chiloe, en direccion a Queilen, pasando por la comuna de chonchi, regresando a Chonchi en donde estara ubiacada la Llegada Final en el frontis de la Iglesia Patrimonial de Chonchi

Itinerario			Kilometros		Horario		
SYM	Localidad	Observación	Km recorrido	Km restantes	40 Km/H	43 Km/H	46 Km/H
P	LARGADA ENTRADA PARQUE NACIONAL DE CHILOE	SALIDA NEUTRALIZADA	0,0	114,9	10:00:00	10:00:00	10:00:00
	Puente Cucao		0,0	114,9	10:00:00	10:00:00	10:00:00
	Huillinco			114,9			
▶	SALIDA OFICIAL		0,0	114,9	10:15:00	10:15:00	10:15:00
	Puente Curahuelvo		0,9	114,0	10:16:21	10:16:15	10:16:10
	Puente La Caldera		9,2	105,7	10:28:48	10:27:50	10:27:00
	Puente Chumono		10,7	104,2	10:31:03	10:29:56	10:28:57
	Puente Pudu		13,2	101,7	10:34:48	10:33:25	10:32:13
	Puente Negro N° 1		14,8	100,1	10:37:12	10:35:39	10:34:18
	Puente Milildeo		16,3	98,6	10:39:27	10:37:45	10:36:16
	Cruce Cahuala		19,8	95,1	10:44:42	10:42:38	10:40:50
S	META VOLANTE		20,0	94,9	10:45:00	10:42:54	10:41:05
	Tupuhueico	Curva a la izquierda (zona de curvas)	20,6	94,3	10:45:54	10:43:45	10:41:52
	Cruce Quilipulli		21,3	93,6	10:46:57	10:44:43	10:42:47
	Cruce Quilipulli		25,0	89,9	10:52:30	10:49:53	10:47:37
	Puente Trainel 2		25,5	89,4	10:53:15	10:50:35	10:48:16
	Notuco		26,5	88,4	10:54:45	10:51:59	10:49:34
	Cruce Ruta 5	Curva a la izquierda	29,5	85,4	10:59:15	10:56:10	10:53:29
	Puente Notuco		29,6	85,3	10:59:24	10:56:18	10:53:37
	Acceso camino a Chonchi	Curva a la derecha	29,9	85,0	10:59:51	10:56:43	10:54:00
	Inicio Pendiente Fuerte	200 mts mucha precacucion	32,9	82,0	11:04:21	11:00:54	10:57:55
	Cruce Chonchi / Ruta a Queilen W-853	Giro a la derecha	33,1	81,8	11:04:39	11:01:11	10:58:10
	Santiago Candelaria c/ Ohiggins		33,6	81,3	11:05:24	11:01:53	10:58:50

Laguna Mayol		34,5	80,4	11:06:45	11:03:08	11:00:00
Cruce Huicha		35,6	79,3	11:08:24	11:04:40	11:01:26
Tachones Centrales	200 mts mucha precacucion	36,8	78,1	11:10:12	11:06:21	11:03:00
Cruce Acceso Embarcadero Puqueldon	Tachones centrales	37,5	77,4	11:11:15	11:07:20	11:03:55
Cruce Huidin		38,5	76,4	11:12:45	11:08:43	11:05:13
Cruce Teupa		39,6	75,3	11:14:24	11:10:15	11:06:39
Cruce Terao		47,4	67,5	11:26:06	11:21:08	11:16:50
Cruce Pilpilehue		50,6	64,3	11:30:54	11:25:36	11:21:00
Baden		62,2	52,7	11:48:18	11:41:47	11:36:08
 META MONTAÑA	CRUCE PIO PIO	63,4	51,5	11:50:06	11:43:28	11:37:42
Cruce Laguna Tahue		67,8	47,1	11:56:42	11:49:36	11:43:26
Cruce Aituy		68,2	46,7	11:57:18	11:50:10	11:43:57
Cruce Detico		71,1	43,8	12:01:39	11:54:13	11:47:44
Portal Bienvenido a Queilen	GIRO EN U	73,4	41,5	12:05:06	11:57:25	11:50:44
Cruce Detico		75,7	39,2	12:08:33	12:00:38	11:53:44
Cruce Aituy		78,6	36,3	12:12:54	12:04:40	11:57:31
Cruce Laguna Tahue		79,0	35,9	12:13:30	12:05:14	11:58:03
Cruce Pio Pio		83,5	31,4	12:20:15	12:11:31	12:03:55
Cruce Lelbun		84,0	30,9	12:21:00	12:12:13	12:04:34
 META MONTAÑA		90,6	24,3	12:30:54	12:21:25	12:13:10
Cruce Las Lajas		94,0	20,9	12:36:00	12:26:10	12:17:37
Cruce Pilpilehue		96,3	18,6	12:39:27	12:29:22	12:20:37
Cruce Coihuin		97,4	17,5	12:41:06	12:30:54	12:22:03
Cruce Tarahuin		98,3	16,6	12:42:27	12:32:10	12:23:13
Cruce Terao		99,4	15,5	12:44:06	12:33:42	12:24:39
Cruce Huidin		108,4	6,5	12:57:36	12:46:15	12:36:23
Cruce Acceso Embarcadero Puqueldon	Tachones centrales	109,5	5,4	12:59:15	12:47:47	12:37:50
Salmones Antartica	Tachones centrales	110,1	4,8	13:00:09	12:48:38	12:38:37
Cruce Laguna Mayol		112,3	2,6	13:03:27	12:51:42	12:41:29
Sargento Candelaria c/ Ohiggins	Curva a la derecha	113,3	1,6	13:04:57	12:53:06	12:42:47
Ohiggins c/ Janequeo	Giro a la derecha	113,5	1,4	13:05:15	12:53:22	12:43:03
Janequeo c/ Jose Pinto Perez	Giro a la izquierda (Pendiente Fuerte)	113,9	1,0	13:05:51	12:53:56	12:43:34
Jose Pinto Perez c/ Gonzalez Canessa	Giro a la derecha	114,2	0,7	13:06:18	12:54:21	12:43:57
Gonzalez Canessa c/ Irarrazabal	Giro a la derecha	114,3	0,6	13:06:27	12:54:29	12:44:05
Irarrazabal c/ Centenario	Giro a la derecha	114,5	0,4	13:06:45	12:54:46	12:44:21
Centenario c/ Pedro Andrade	Cruce	114,6	0,3	13:06:54	12:54:54	12:44:29

	Centenario c/ Pedro Aguirre Cerda	Cruce	114,7	0,2	13:07:03	12:55:03	12:44:37
	Centenario c/ Ohiggins		114,8	0,1	13:07:12	12:55:11	12:44:44
	FRONTIS IGLESIA PATRIMONIAL DE ACHAO	META FINAL	114,9	0,0	13:07:21	12:55:20	12:44:52

VUELTA CHILOE 2018

HOJA DE RUTA - ETAPA 5

: CIRCUITO PATRIMONIAL DE CASTRO

: DOMINGO 18-03-2018

: 09:00 HRS

: 10:00 HRS



ETAPA
FECHA
HORA DE CITACION
HORA DE SALIDA

Salida y Llegada desde la Plaza de Armas de Castro, en donde se disputara 1 hora de competencia mas 1 Giro. Se disputaran 3 Metas Volantes y 1 Meta Montaña. No Habra Giro de gracia, la organización en conjunto con los equipos, dispondran de 3 camionetas como auxilio neutral. Ademas se permitira el auxilio mecanico desde punto fijo.

Itinerario			Kilometros		Horario		
SYM	Localidad	Observación	Km recorrido	Km restantes	38 Km/H	41 Km/H	44 Km/H
P	PLAZA DE ARMAS DE CASTRO	SALIDA OFICIAL	0,0	58,0	10:00:00	10:00:00	10:00:00
	San Martin c/ Sotomayor		0,1	57,9	10:00:09	10:00:09	10:00:08
	San Martin c/ Eleuterio Ramirez		0,2	57,8	10:00:19	10:00:18	10:00:16
	San Martin c/ Sargento Aldea		0,4	57,6	10:00:38	10:00:35	10:00:33
	San Martin c/ Monjitas		0,5	57,5	10:00:47	10:00:44	10:00:41
	San Martin c/ Gabriela Mistral		0,55	57,5	10:00:52	10:00:48	10:00:45
	San Martin c/ Piloto Pardo		0,6	57,4	10:00:57	10:00:53	10:00:49
	San Martin c/ Magallanes		0,7	57,3	10:01:06	10:01:01	10:00:57
	San Martin c/ El Tejar		0,8	57,2	10:01:16	10:01:10	10:01:05
	San Martin c/ Pedro Montt	Giro a la Derecha	1,1	56,9	10:01:44	10:01:37	10:01:30
	Pedro Montt c/ Piloto Pardo		1,7	56,3	10:02:41	10:02:29	10:02:19
	Pedro Montt c/ Eleuterio Ramirez		2,0	56,0	10:03:09	10:02:56	10:02:44
	Pedro Montt c/ Blanco Encalada	Giro a la Derecha	2,3	55,7	10:03:38	10:03:22	10:03:08
	Pedro Montt c/ Luis Espinoza		2,5	55,5	10:03:57	10:03:40	10:03:25
	Pedro Montt c/ Serrano		2,6	55,4	10:04:06	10:03:48	10:03:33
	Pedro Montt c/ San Martin	Giro a la Derecha	2,7	55,3	10:04:16	10:03:57	10:03:41
	Pedro Montt c/ Latorre	Giro Completo	2,8	55,2	10:04:25	10:04:06	10:03:49
	PLAZA DE ARMAS DE CASTRO	META FINAL	58,0	0,0	11:31:35	11:24:53	11:19:05